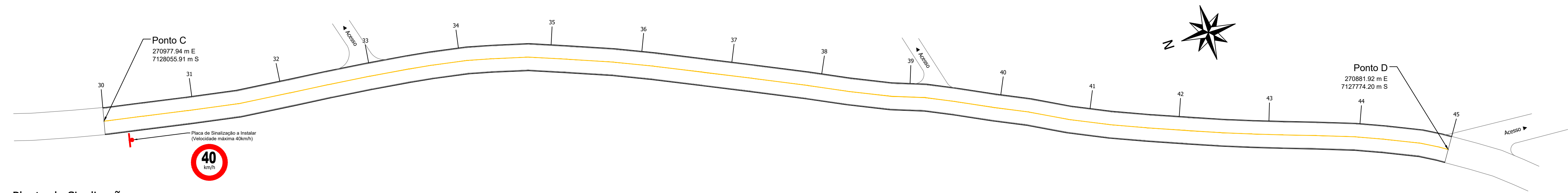
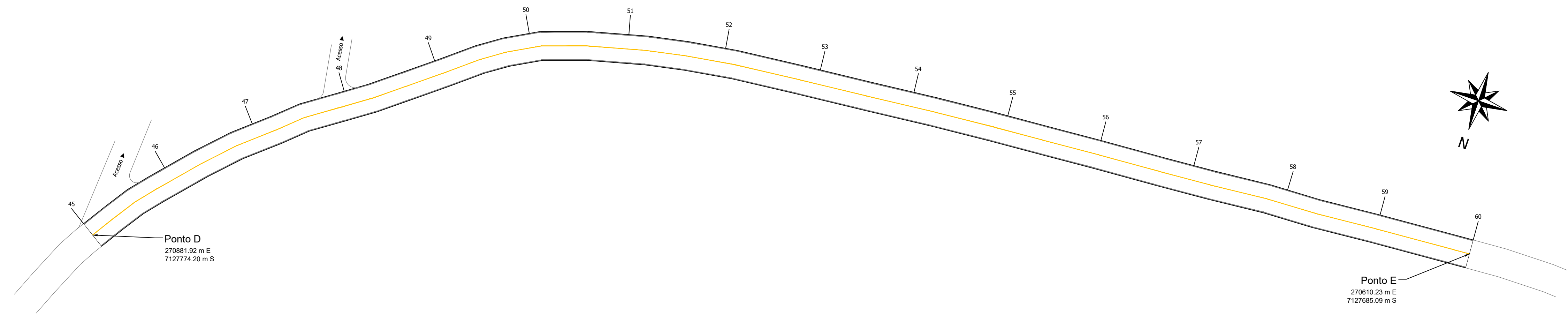


Projeto de Sinalização Trecho 01 - Ponto "C" (270977.94 m E 7128055.91 m S) até o Ponto "F" (270408.00 m E 7127680.00 m S)

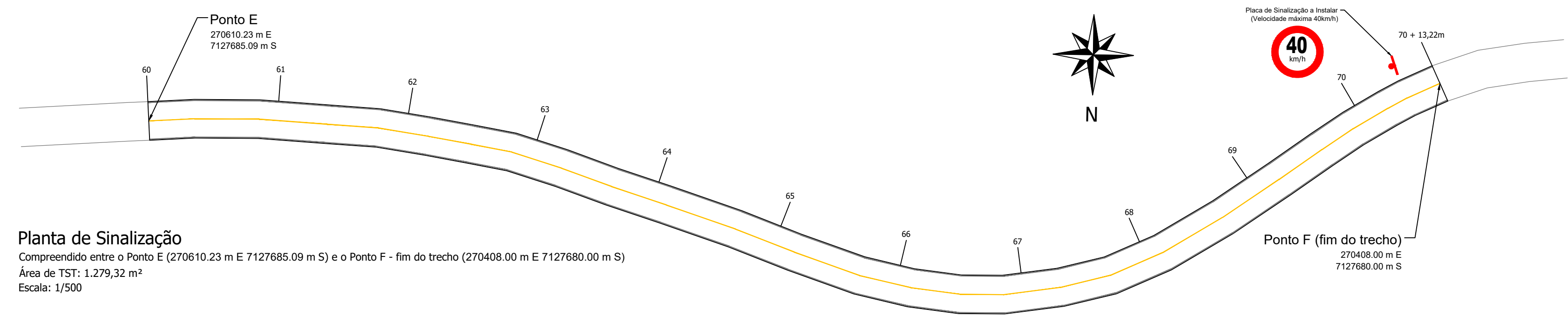
Trecho 01: Compreendido entre a Comunidade Rio Caverinha (Coordenadas 270980.00 m E / 7128631.00 m S) e a Comunidade do Km 38 (Coordenadas 270408.00 m E / 7127680.00 m S) - Nova Esperança do Sudoeste - PR.



Planta de Sinalização  
Compreendido entre o Ponto C (270977.94 m E 7128055.91 m S) e o Ponto D (270881.92 m E 7127774.20 m S)  
Área de TST: 1.800,00 m²  
Escala: 1/500



Planta de Sinalização  
Compreendido entre o Ponto D (270881.92 m E 7127774.20 m S) e o Ponto E (270610.23 m E 7127685.09 m S)  
Área de TST: 1.800,00 m²  
Escala: 1/500



Planta de Sinalização  
Compreendido entre o Ponto E (270610.23 m E 7127685.09 m S) e o Ponto F - fim do trecho (270408.00 m E 7127680.00 m S)  
Área de TST: 1.279,32 m²  
Escala: 1/500

Responsável Técnico Projeto		Prefeito Municipal	
CARIMBOS E ANOTAÇÕES			
Projeto:			
Pavimentação de estradas rurais com CBUQ			
Conteúdo:			
Plantas de Sinalização.			
Proprietário (a):		CNPJ:	
Prefeitura Municipal de Nova Esperança do Sudoeste		95.589.289/0001-32	
Endereço da Obra:			
Trecho 01: Compreendido entre a Comunidade Rio Caverinha (Coordenadas 270980.00 m E / 7128631.00 m S) e a Comunidade do Km 38 (Coordenadas 270408.00 m E / 7127680.00 m S) - Nova Esperança do Sudoeste - PR.			
Área total:	Desenho:	Data:	Folha:
27.374,87 m²	Robson Fabro	Outubro / 2025	02

SINALIZAÇÃO